





ПЛАН СИСТЕМА НА МАСОВИЯ ГРАДСКИ
ТРАНСПОРТ С. БОЙКОВЕЦ


СХЕМА №3 и общи означения


 СПИРКА - МАСОВ ГРАДСКИ ТРАНСПОРТ АВТОБУСИ

 АВТОБУСНА ЛИНИЯ 13 ЕТРОПОЛЕ-БОЙКОВЕЦ-ЕТРОПОЛЕ

 ПЕШЕХОДЕН ИЗОХОРН - 500 м

 НЕОБСЛУЖЕНИ ЗОНИ

 ТАКСИМЕТРОВИ СТОЯНКИ
УСТРОЕНИ В ПАРКОМЕСТА ИЛИ СИГНАЛИЗИРАНИ СЪС ЗНАК

 ТАКСИМЕТРОВИ СТОЯНКИ ЗА ПРЕМАХВАНЕ

